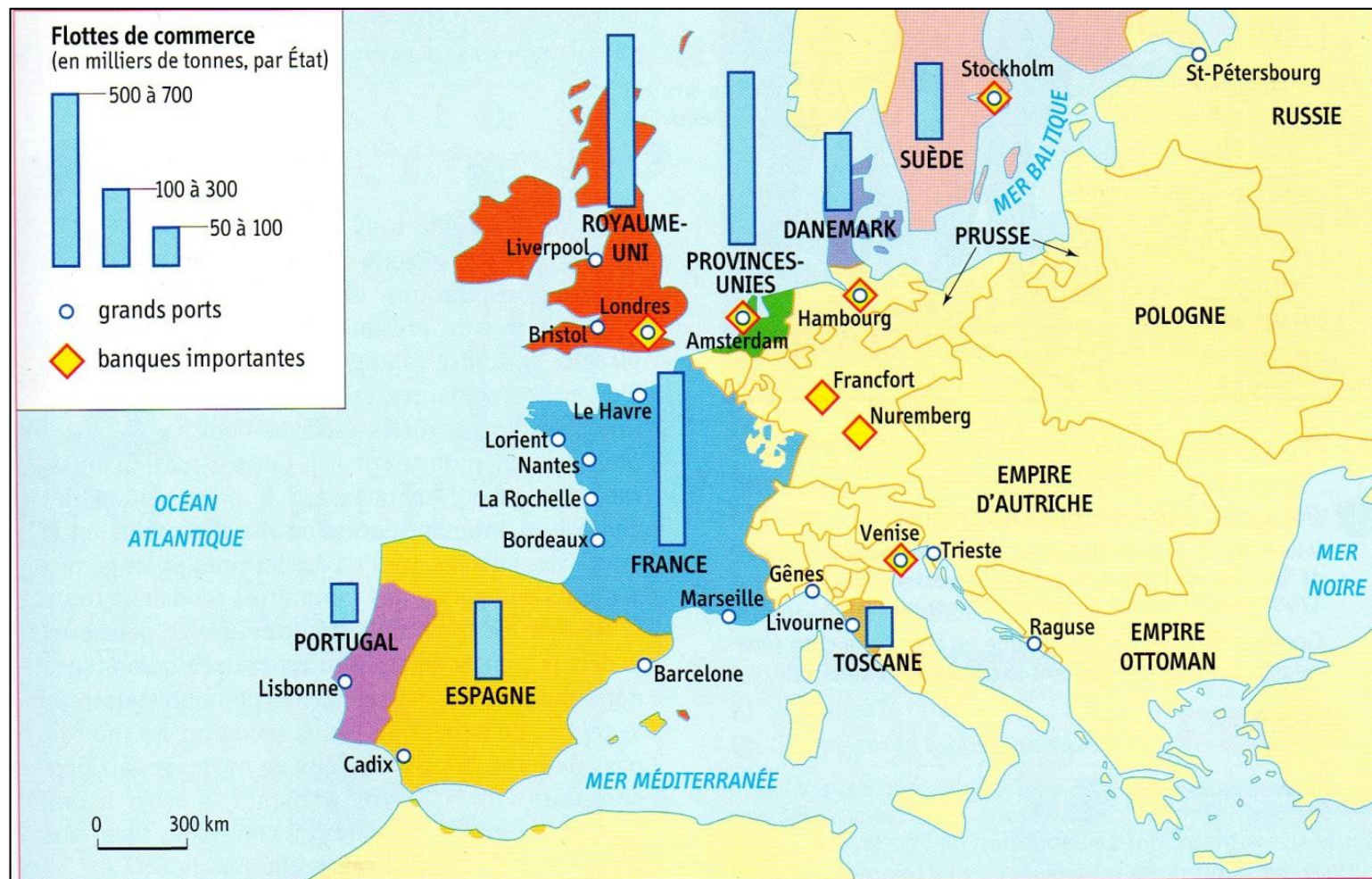


## II. Le commerce atlantique

### 1) L'enrichissement de la façade atlantique

Quels pays dominent le commerce maritime ?

Citez les grands ports européens ?



3 Les flottes de commerce et les grands ports européens vers 1740

Source : Hatier

Le commerce international enrichit surtout les ports de la façade atlantique : Londres, Bordeaux ou Amsterdam... Une riche bourgeoisie de marchands et de banquiers s'y développe.

The coffe-house (l'auberge) au cœur du monde des affaires à Londres



Caricature d'Henry William Bunbury. Version colorisée d'une gravure de William Dickinson de 1781, Londres.

Source :  
Magnard

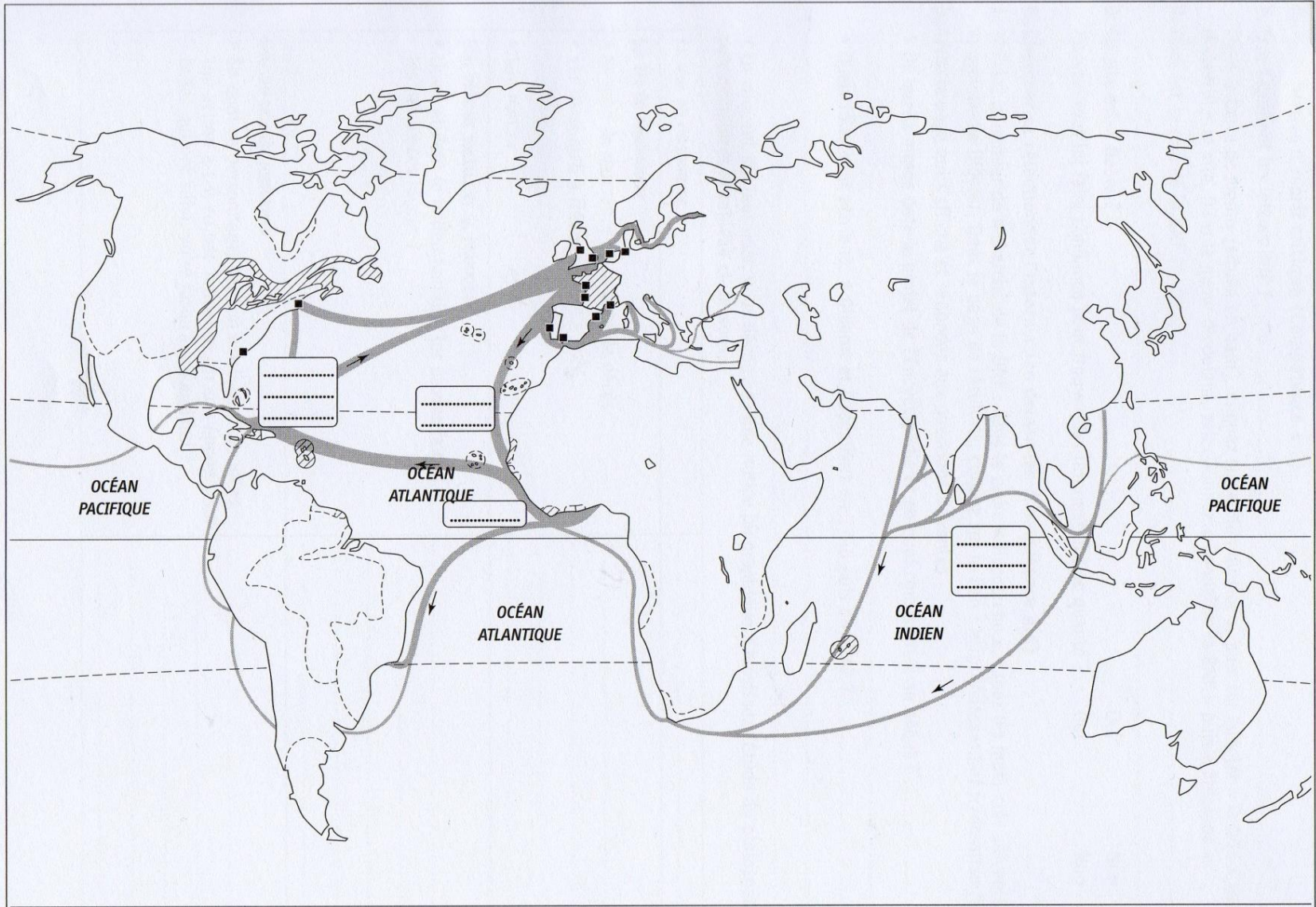










1 Les empires coloniaux et les grands courants d'échanges vers 1740

Source : Hatier

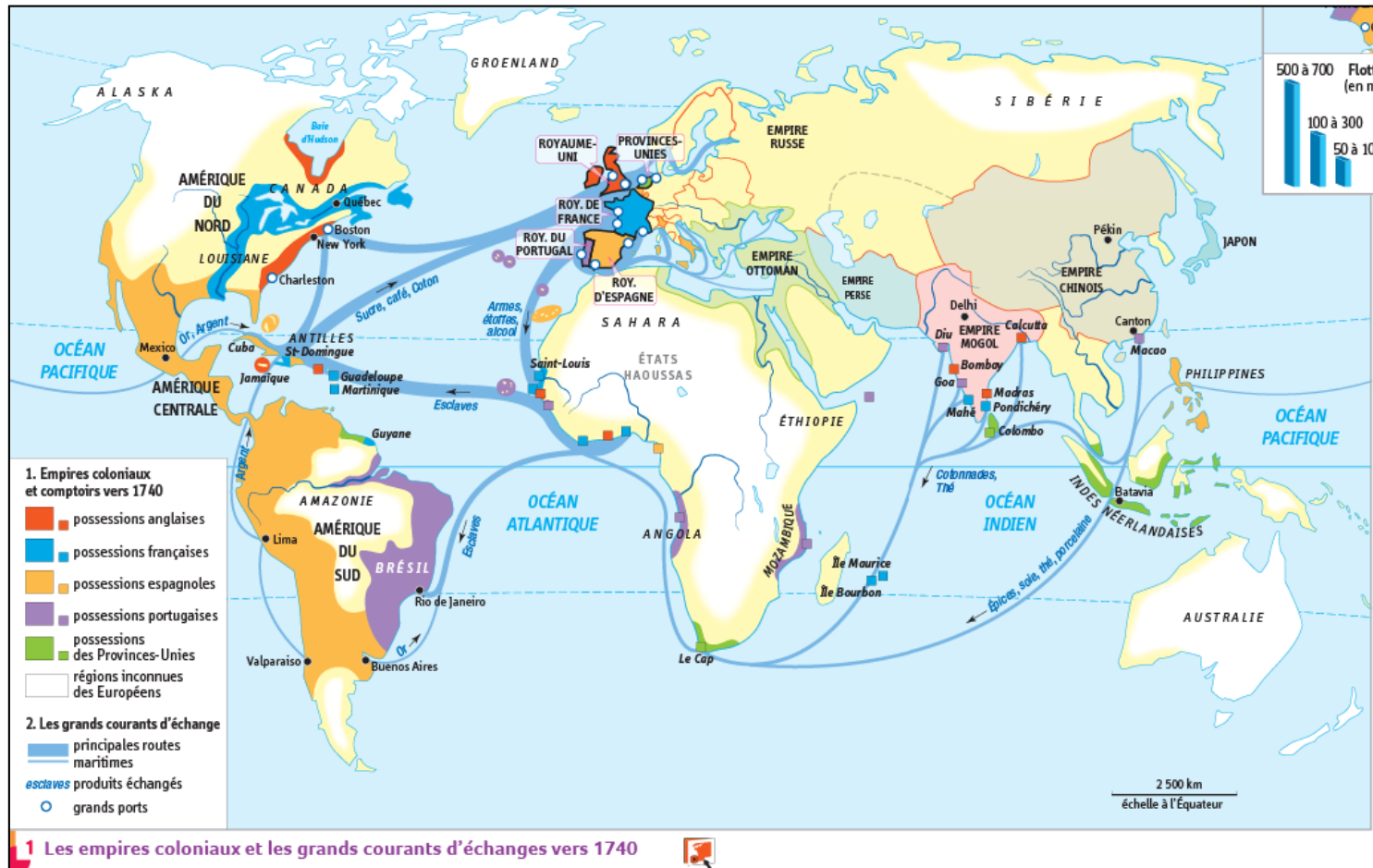
Compléter les produits échangés sur cette carte à l'aide de la carte (pages 16-17)

# 3 Les empires coloniaux et les grands courants d'échanges vers 1740



- |  |   |   |   |   |  |
|--|---|---|---|---|--|
|  possessions anglaises  |  possessions espagnoles  |  possessions des Provinces-Unies |  principaux courants d'échanges |  produits échangés |  principaux ports |
|  possessions françaises |  possessions portugaises |   |   |   |  |

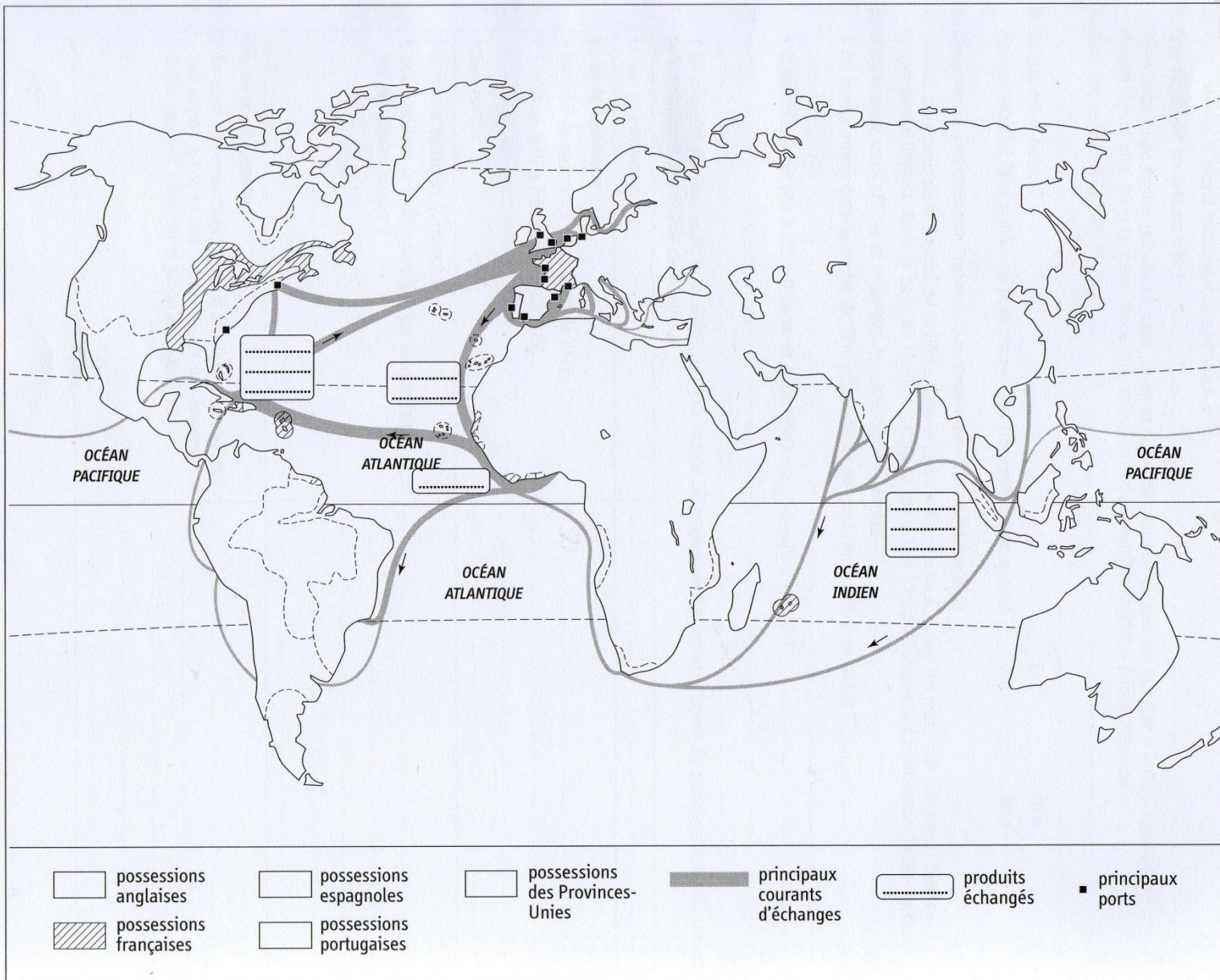
L'Europe domine le commerce maritime mondial. Les bateaux qui partent des ports européens exportent des produits manufacturés (armes, alcools...) et importent des produits coloniaux (café, tabac, sucre...).



## 2) Les rivalités européennes

Colorier les différentes possessions coloniales à l'aide de la carte (pages 16-17)

© Hatier - Paris 2011



3

Les empires coloniaux et les grands courants d'échanges vers 1740



**1. Empires coloniaux et comptoirs vers 1740**

- possessions anglaises
- possessions françaises
- possessions espagnoles
- possessions portugaises
- possessions des Provinces-Unies
- régions inconnues des Européens

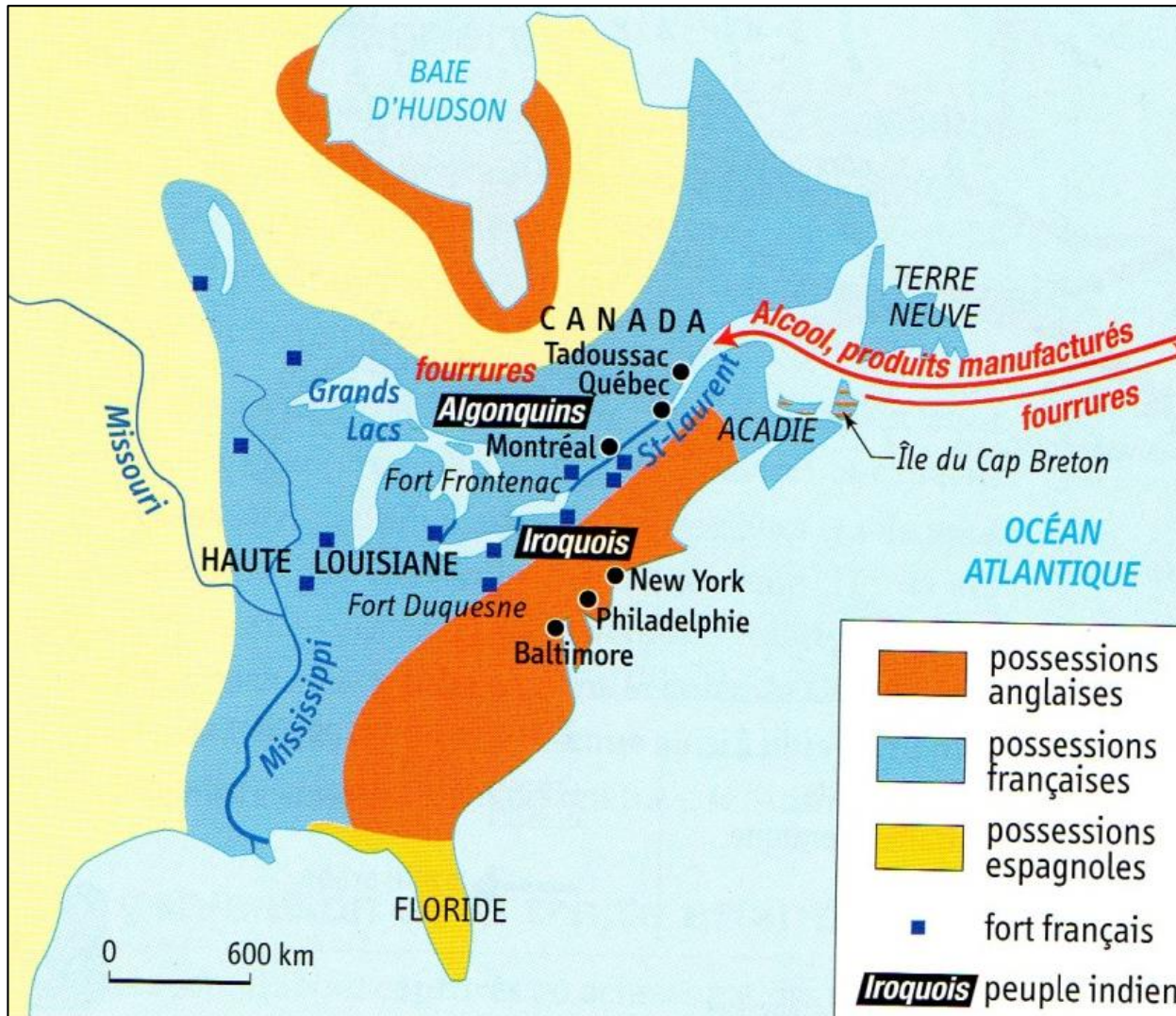
**2. Les grands courants d'échange**

- principales routes maritimes
- esclaves produits échangés
- grands ports

**1 Les empires coloniaux et les grands courants d'échanges vers 1740**



Au début du XVIIIème siècle, le Royaume Uni, la France, l'Espagne, le Portugal et les Provinces-Unies possèdent de grands empires coloniaux. Ces colonies se situent surtout en Amérique, en Asie du Sud et sur le littoral africain.



Source : Hatier

Le Canada au milieu du XVIIIème siècle



## Vidéo sur la guerre de 7 ans et le traité de Paris

Quels territoire perd la France lors du traité de Paris ?

Quels territoires conservent-elles ou gagnent-elles ?

Lesquels sont encore français aujourd'hui ?



1763 : le traité de Paris met fin à la guerre de sept ans.

[https://www.youtube.com/watch?v=A\\_0kyMHsgMg](https://www.youtube.com/watch?v=A_0kyMHsgMg)

Elles sont l'enjeu de conflits entre les puissances européennes. La guerre de 7 ans par exemple (1756-1763) se termine par un traité où la France donne le Canada à l'Angleterre.



*La bataille de la baie de Quiberon*, Nicholas Pocock, 1812. National Maritime Museum  
Défaite de la flotte française face à la flotte britannique le 20 novembre 1759.