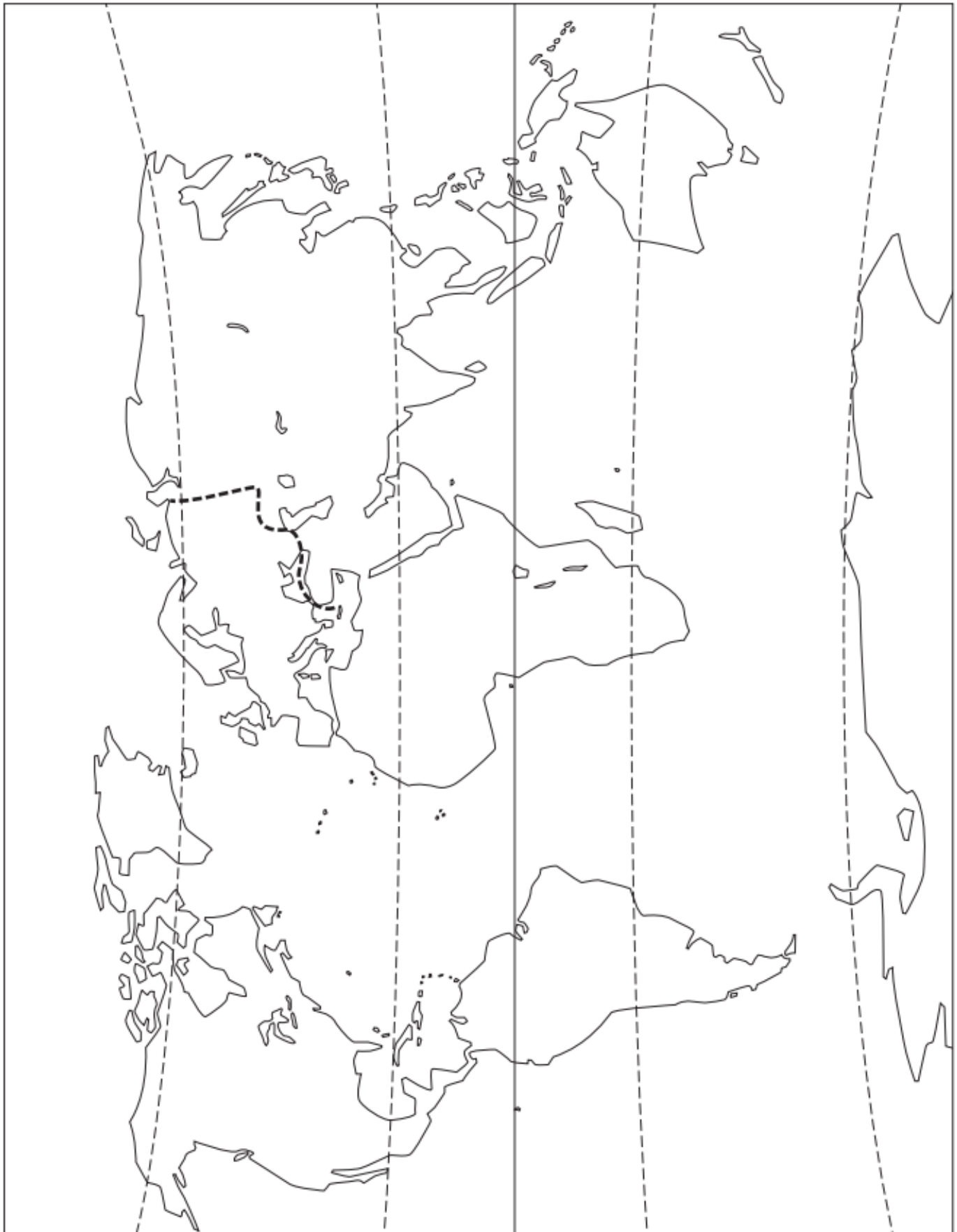


## 1. Je me repère sur la Terre : les grands repères géographiques

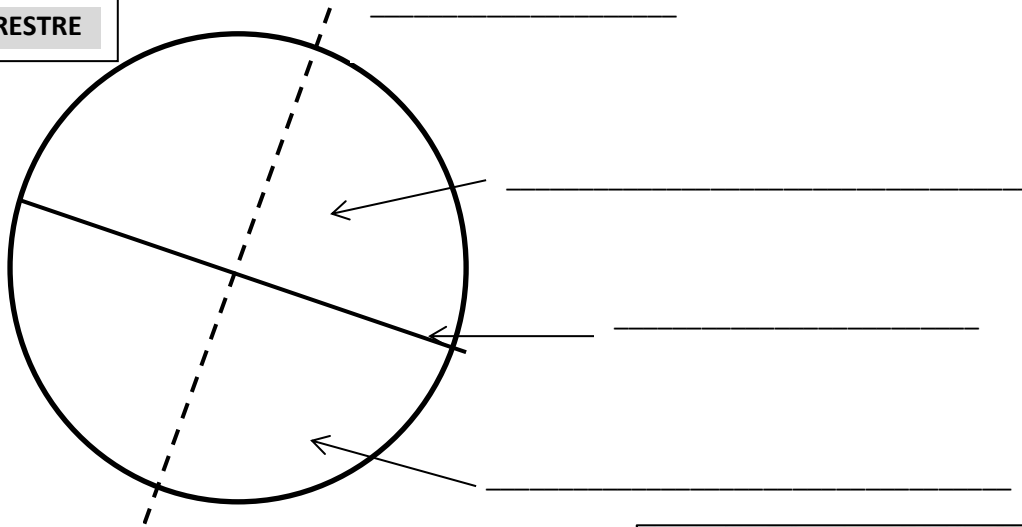
Un continent : une immense étendue de terre entourée par des océans.



## 2. Je me repère sur la Terre : les outils de repérage

- Les lignes imaginaires

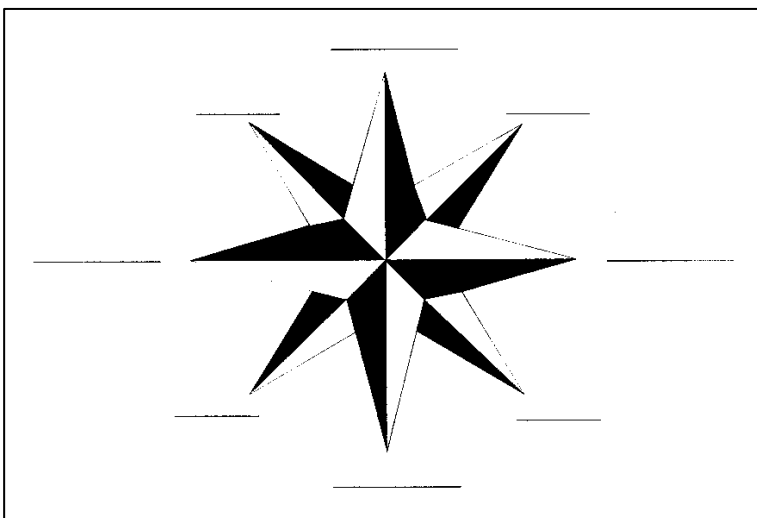
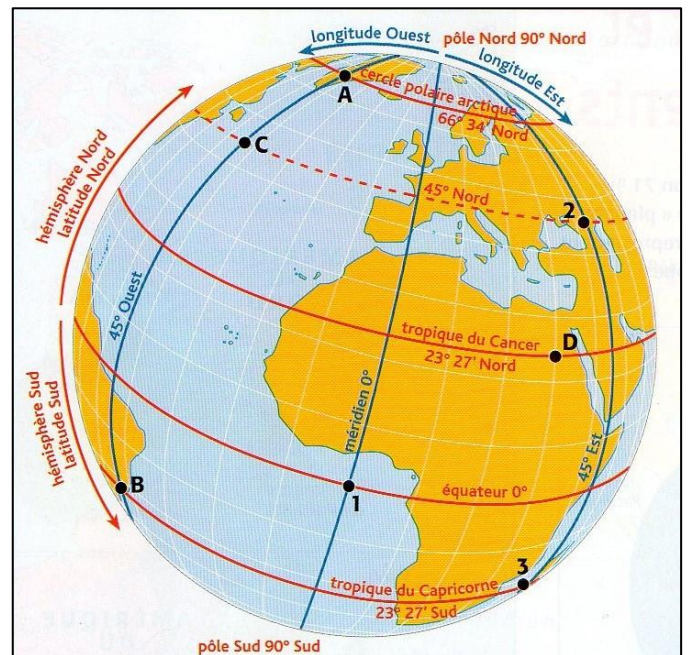
LE GLOBE TERRESTRE



Pour se repérer sur la Terre, on a inventé des **lignes imaginaires**. L'**Equateur** divise le globe en deux parties : l'**hémisphère Nord** et l'**hémisphère Sud**. Au sommet de ces deux hémisphères, on trouve les deux **pôles**.

L'équateur, les tropiques et les cercles polaires sont des **parallèles**. Les lignes qui relient les deux pôles sont les **méridiens**. Parallèles et méridiens se croisent, ce qui permet de situer chaque point sur la planète.

- Se repérer



LA ROSE DES VENTS

Pour se situer et se déplacer sur la Terre ou sur une carte, on utilise **les points cardinaux** et l'échelle.

On peut retenir les points cardinaux grâce à la **rose des vents**. Ils sont indiqués sur une **boussole** et celle-ci indique toujours le Nord.

**Une échelle** : une petite distance sur une carte correspond à une grande distance dans la réalité. Ex : 1 cm sur la carte correspond à 100 km dans la réalité.