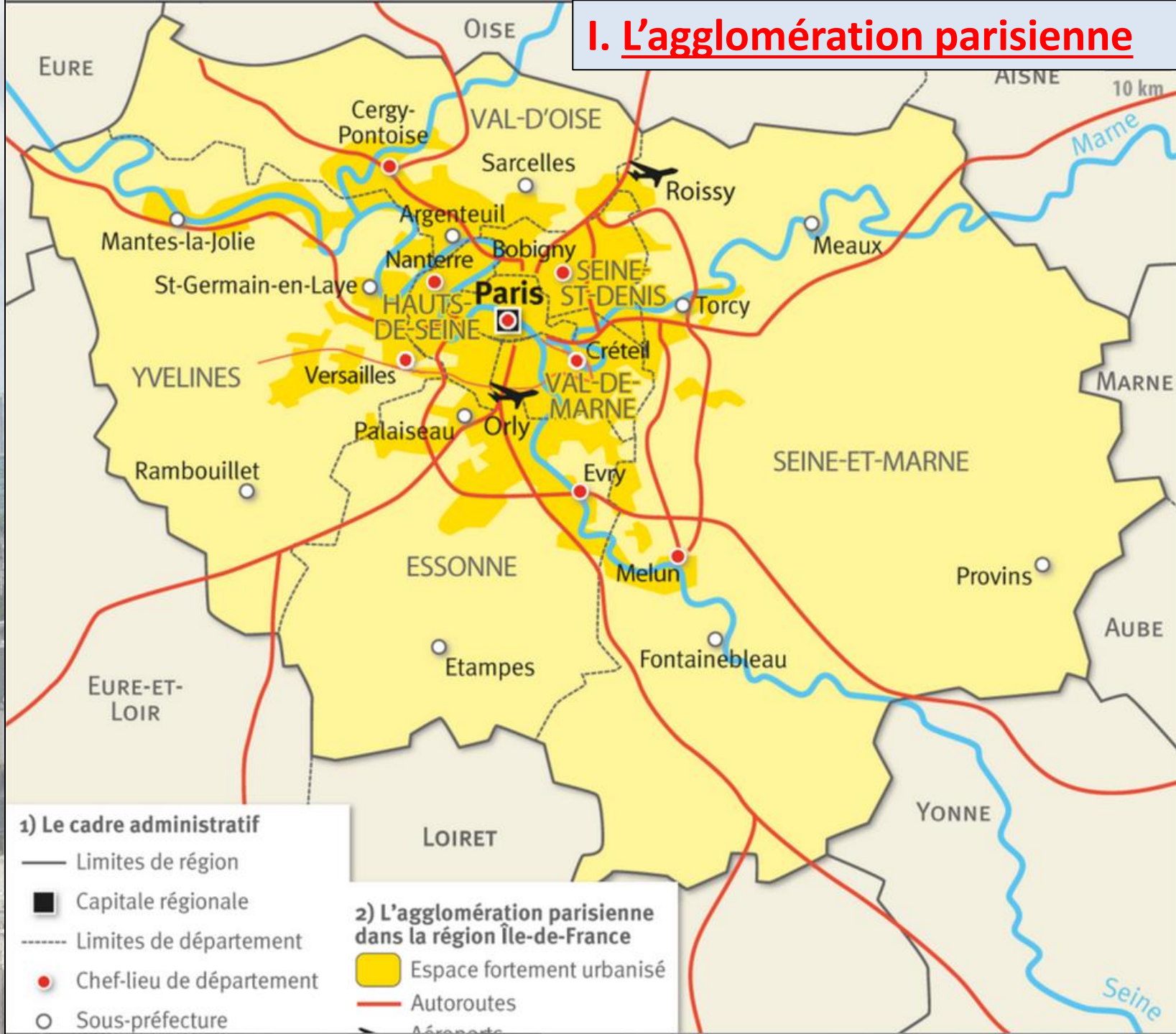


Chapitre 5 : L'organisation du territoire français

Quels sont les principaux contrastes du territoire français ? Comment les expliquer et comment y remédier ?



I. L'agglomération parisienne



Relevez tous les éléments qui font de Paris une métropole qui a une influence mondiale :

Relevez tous les éléments qui montrent la puissance de Paris au niveau national :

1) Une ville mondiale

2) La capitale française

A l'aide des documents projetés, vous allez compléter ce schéma

I. L'agglomération parisienne

4) La politique d'aménagement

3) Les contrastes territoriaux

Quels aménagements sont prévus dans le Grand Paris ?

Où se situent les pôles qui sont reliés par ces aménagements ?

Quels sont les objectifs de ces aménagements d'après vous ?

Relevez les contrastes territoriaux de l'agglomération parisienne :

1) Une ville mondiale

2) La capitale française

3 Le poids de l'agglomération parisienne

Le projet du Grand Paris a pour but de renforcer la compétitivité de la métropole parisienne à l'échelle mondiale et son rôle de territoire moteur de la croissance nationale. Il fait intervenir des acteurs privés et publics.

Grâce à ses sept gares TGV, à la présence sur son territoire des deux plus grands aéroports français dont le premier d'Europe continentale, Roissy (60 millions de passagers en 2007) et du premier aéroport d'affaires européen (Le Bourget), grâce également à l'apport de l'axe de la Seine, la région capitale [...] apparaît comme l'interface décisive entre le territoire national et le reste du monde. Elle constitue le premier bassin d'emploi européen et la deuxième région

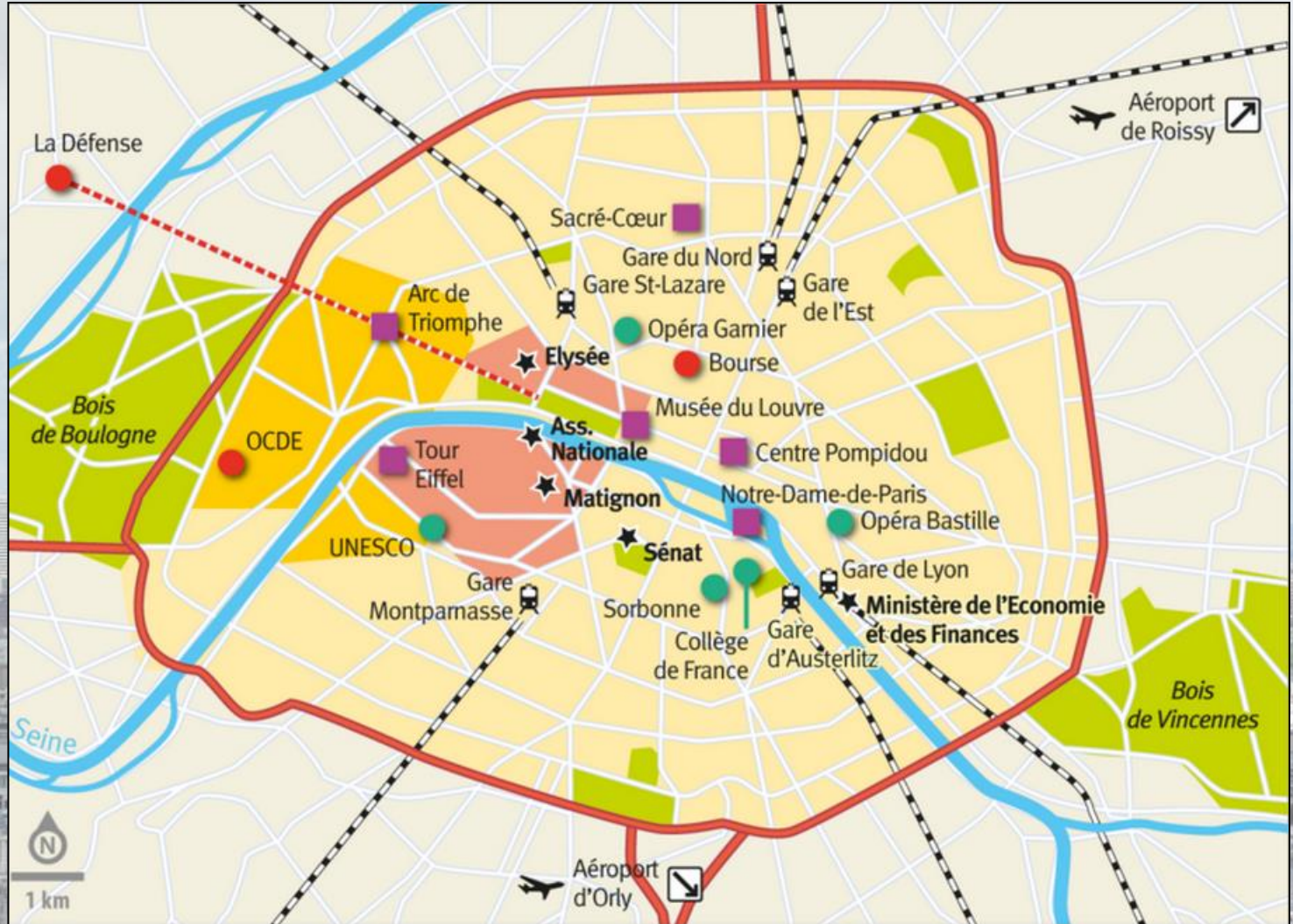
en Europe en matière d'investissements étrangers. Son produit intérieur brut (PIB) représente environ 4,5 % du PIB de l'Union européenne, grâce en particulier à la présence de nombreuses entreprises multinationales et à une forte densité de sièges sociaux. Le développement du Grand Paris représente une chance pour la France tout entière. [...] L'attractivité de la région parisienne se présente, plus que jamais, comme un atout essentiel pour l'économie de l'ensemble du territoire national.

Extrait du *Projet de loi relatif au Grand Paris*, mars 2010



1) Une ville mondiale

2) La capitale française



1) Des fonctions politiques

Quartier des ambassades

Quartier des ministères

Siège d'institutions politiques nationales

2) Des fonctions économiques

Lieux de commandement économique et financier

3) Des fonctions culturelles

Principales institutions culturelles

Monuments et musées de renommée internationale

4) Une ville bien reliée au territoire national et au monde

Voies ferrées

Périphérique et autoroutes

Grands axes

Aéroports

1) Une ville mondiale

2) La capitale française

3 Paris, première ville touristique mondiale

« Les musées et monuments parisiens ont réalisé 71,6 millions d'entrées en 2010, confirmant l'attrait des visiteurs pour l'offre culturelle de la capitale, sans compter les sites religieux gratuits comme Notre-Dame de Paris et la Basilique du Sacré-Cœur, champions de la fréquentation. Comme en 2009, les deux premiers sites du palmarès sont le musée du Louvre (8,3 millions d'entrées) et la tour Eiffel (6,7 millions). 65 % des touristes choisissent Paris pour visiter monuments et musées devant le shopping (46 %). Les étrangers représentent 67,1 % des visiteurs du musée du Louvre et 80 % pour la Sainte-Chapelle et le Palais Garnier. Les États-Unis fournissent le plus gros contingent d'étrangers dans les musées. »

L'Expansion.com/AFP, 28 juin 2011.

1) Une ville mondiale

2) La capitale française

– **La capitale de la France.** [...] Le tissu urbain est marqué par des édifices qui sont chargés d'exprimer la puissance de l'État (palais du Louvre, école militaire, etc.). La centralité politique est donc très marquée, sur un territoire spatialement restreint.

Paris est aussi la capitale économique de la France [...]. La Bourse regroupe 45% des emplois financiers français. D'une manière générale, environ 30% du PIB national est réalisé en Île-de-France, avec une surreprésentation des emplois qualifiés. [...] Paris est de très loin le premier centre universitaire français (près d'un tiers des étudiants du pays) et regroupe de nombreuses grandes écoles prestigieuses. La presse, l'édition et plus globalement les mass media sont massivement parisiens.

Vincent Adoumié, *Géographie de la France*, Hachette Supérieur, 2011.

Territoire 2 %

16 % Population française

28 % Richesse nationale (PIB)

36 % Cadres

40 % Entreprises étrangères installées en France

75 % Journalistes

90 % Sièges sociaux des banques


Source : INSEE.

2 La part de l'agglomération parisienne en France



1) Une ville mondiale

2) La capitale française



5

Le quartier d'affaires de La Défense, symbole de la métropolisation

1. Tours Ariane et Opus 12 – 2. Centre commercial Quatre Temps – 3. Sortie du métro et RER – 4. Grand axe – 5. Arc de Triomphe

Avec plus de 3 millions de m² de bureaux, 1 500 sièges sociaux d'entreprises et 15 des 50 plus grandes entreprises mondiales, le quartier de La Défense est le premier quartier d'affaires européen.

3) Les contrastes territoriaux



4 Un quartier de banlieue à Vitry-sur-Seine (Val-de-Marne)

Le quartier Balzac de Vitry-sur-Seine est une Zone urbaine sensible (ZUS), marquée par d'importantes difficultés économiques et sociales. Les programmes de l'Agence nationale de rénovation urbaine (ANRU) permettent de démolir progressivement les grandes barres d'immeubles des années 1960 pour bâtir de nouvelles constructions.

Un immeuble haussmannien dans le centre de Paris



<http://www.flickr.com/photos/26700188@N05/3324739647/>



3) Les contrastes territoriaux



4 Un quartier de banlieue à Vitry-sur-Seine (Val-de-Marne)

Le quartier Balzac de Vitry-sur-Seine est une Zone urbaine sensible (ZUS), marquée par d'importantes difficultés économiques et sociales. Les programmes de l'Agence nationale de rénovation urbaine (ANRU) permettent de démolir progressivement les grandes barres d'immeubles des années 1960 pour bâtir de nouvelles constructions.

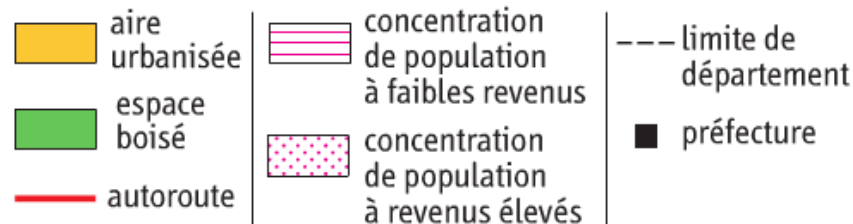
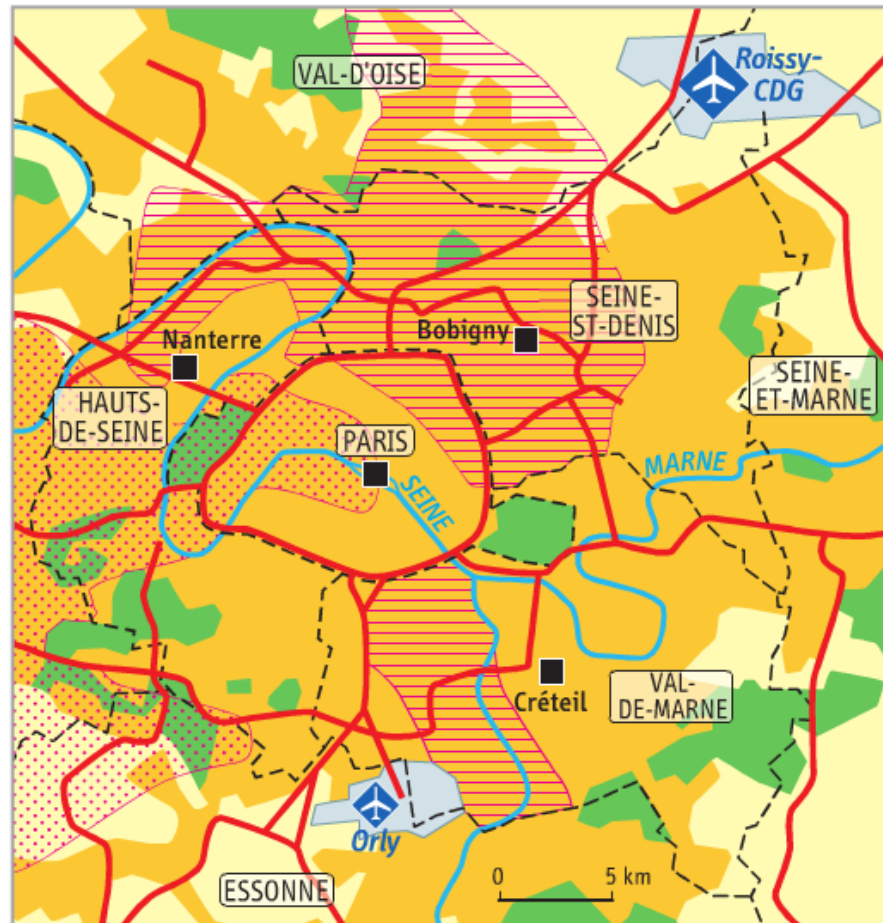
3) Les contrastes territoriaux

2 Une agglomération avec de fortes inégalités

	Ville-centre	Départements de la proche banlieue		
	Paris	Hauts-de-Seine	Seine-Saint-Denis	Val-de-Marne
Salaire annuel moyen (2008)	29 459 €	29 722 €	18 722 €	22 831 €
Prix des appartements au m ² (2011)	7 951 €	5 524 €	3 304 €	3 875 €
Taux de chômage (1 ^{er} trimestre 2011)	8,7 %	7,4 %	11,3 %	8 %
RSA ¹ pour 1 000 personnes de 25 à 64 ans (2010)	58 ‰	42 ‰	97 ‰	58 ‰

Source : INSEE.

1. « Revenu de solidarité active », versé par l'État aux personnes ne disposant pas d'un emploi leur permettant de disposer de revenus suffisants.



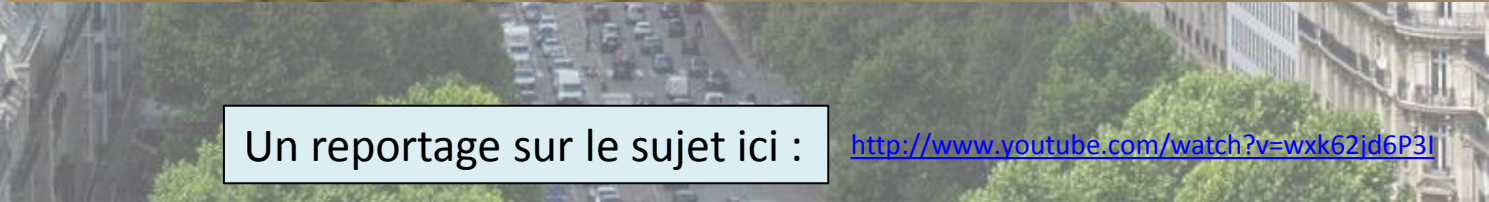
3 Paris et sa proche banlieue

4) La politique d'aménagement

Quels aménagements sont prévus d'après cette publicité ?

Où se situent les pôles qui sont reliés par ces aménagements ?

Quels sont les objectifs de ces aménagements d'après vous ?

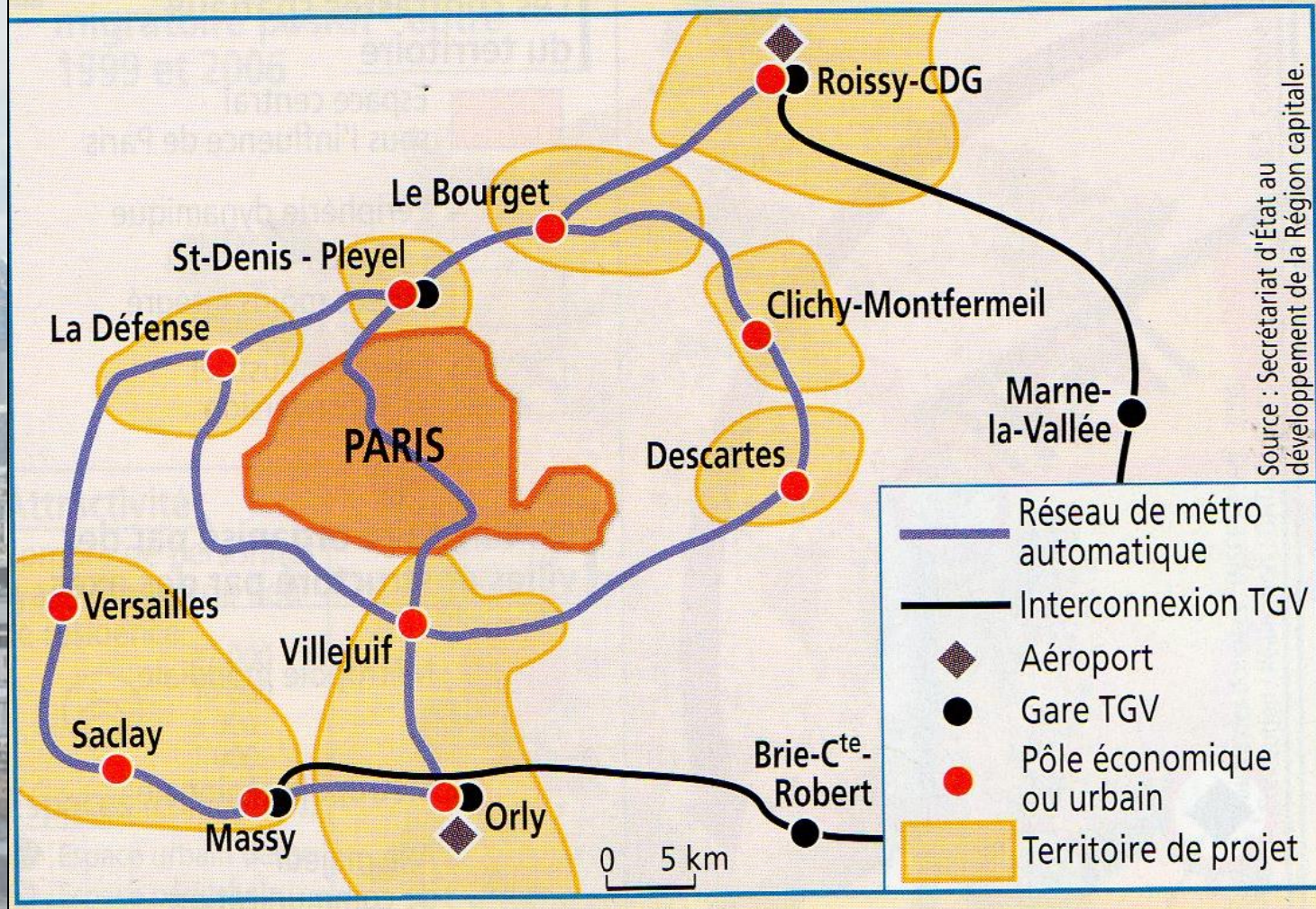


Un reportage sur le sujet ici :

<http://www.youtube.com/watch?v=wxk62jd6P3I>

4) La politique d'aménagement

1 Mieux équilibrer le territoire régional : le projet du Grand Paris



Source : Secrétariat d'État au développement de la Région capitale.

Pour aller plus loin sur le Grand Paris et comprendre ses objectifs en lien avec la mondialisation,

Qu'est-ce que le Grand Paris ?

Le Grand Paris est né en réponse à une problématique vitale pour notre pays : comment inscrire durablement la France dans la compétition économique internationale ? Depuis plusieurs décennies, le monde évolue à une vitesse vertigineuse et les pays qui, hier, semblaient en retard, se développent aujourd'hui à toute allure. Face à ce constat, les grands pays émergents d'Asie et d'Amérique du Sud, mais aussi les États-Unis, l'Angleterre, s'arment avec de nouveaux outils : les villes-monde. New York et Londres ont ainsi changé de visage et attirent sans cesse à elles de nouveaux potentiels de développement.

La région parisienne, qui représente **un peu plus du sixième de la population nationale et près du tiers du produit intérieur brut**, ne peut se contenter de son rôle national dans un contexte de mondialisation, et se doit de consolider sa place de centre **attractif pour toute l'Europe**.

Le Grand Paris prévoit un urbanisme complètement revu, une démarche soutenue par une refonte des aspects réglementaires qui contraignent trop souvent les projets audacieux. Construire la ville de l'après Kyoto, c'est bien cela le défi. Autour de la Seine, et profitant de tous les espaces existants, l'organisation de la ville sera entièrement repensée. L'objectif : bâtir une ville durable qui offre une véritable qualité de vie pour être plus attractive. L'enjeu : rompre avec la déshumanisation de l'urbain.

La ville du Grand Paris s'articulera autour de **plusieurs pôles** et ne procédera plus par cercles concentriques comme aujourd'hui. Les quartiers enclavés, souvent qualifiés de « sensibles », seront mis au centre du jeu. La question des banlieues sera prise à bras le corps et Paris devra les intégrer comme jadis elle sût intégrer les faubourgs. L'avenir est aux **îlots urbains ouverts**, aux **quartiers évolutifs**. Il s'agit de retisser les liens entre l'Est et l'Ouest de la région, entre Paris et sa banlieue.

Source : extraits de la description générale du Grand Paris, <http://www.mon-grandparis.fr/>



Relevez tous les éléments qui font de Paris une métropole qui a une influence mondiale :

Relevez tous les éléments qui montrent la puissance de Paris au niveau national :

1) Une ville mondiale

2) La capitale française

A l'aide des documents projetés, vous allez compléter ce schéma

I. L'agglomération parisienne

4) La politique d'aménagement

3) Les contrastes territoriaux

Quels aménagements sont prévus dans le Grand Paris ?

Où se situent les pôles qui sont reliés par ces aménagements ?

Quels sont les objectifs de ces aménagements d'après vous ?

Relevez les contrastes territoriaux de l'agglomération parisienne :



La Défense vue de l'arc de Triomphe

[Photo : JSquish](#)